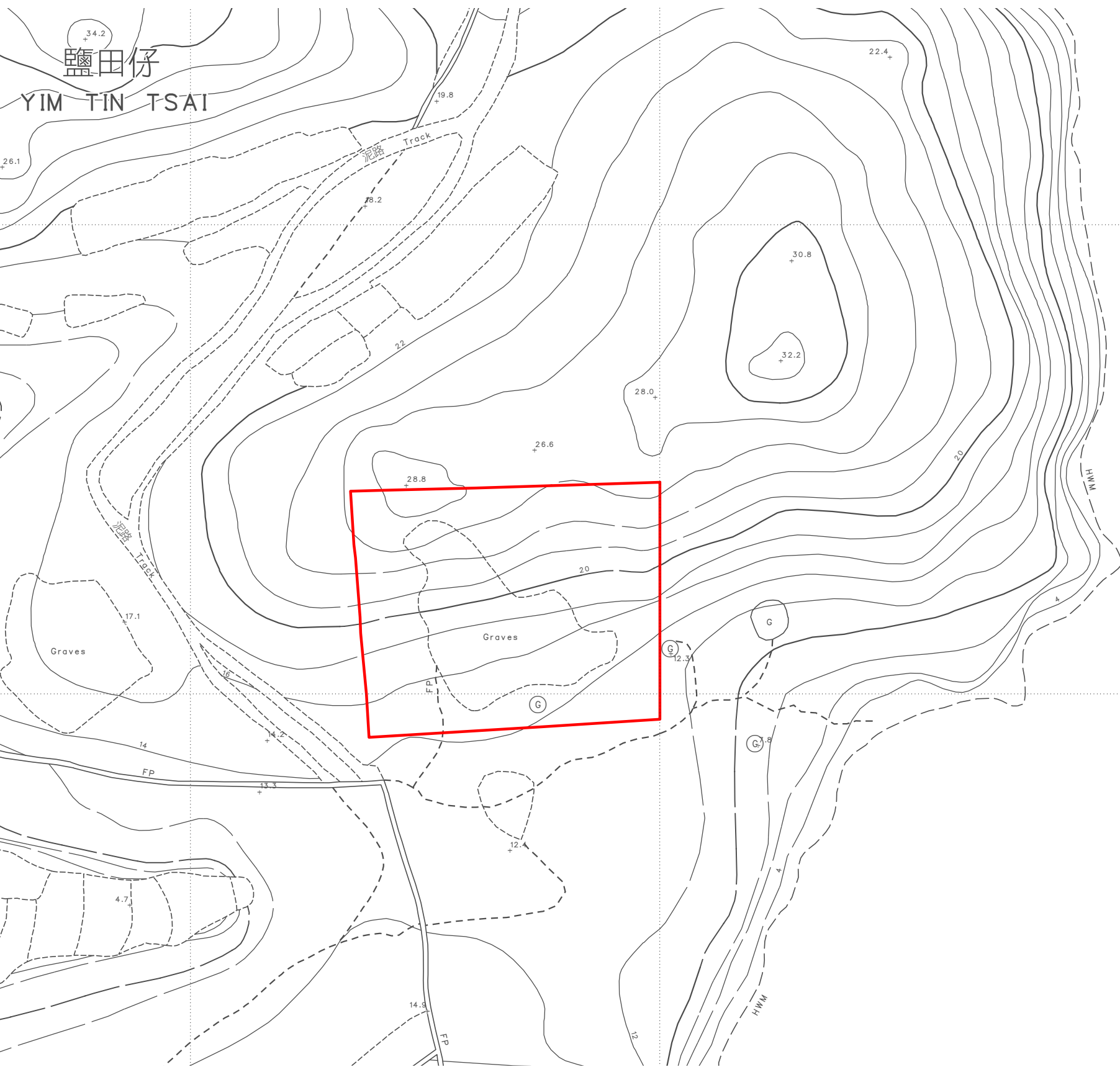
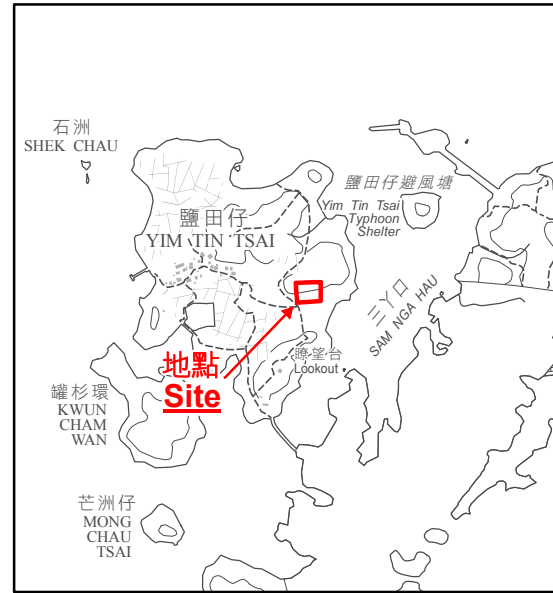




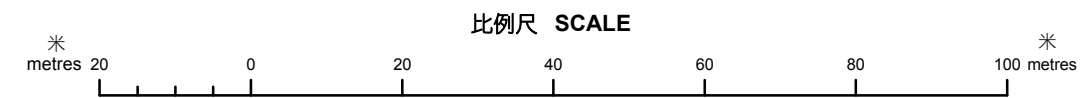
位置 Location



三丫口
SAM NGA HAU

圖例 Legend

 認可殯葬區
Permitted Burial Ground



只作識別用 FOR IDENTIFICATION PURPOSES ONLY
地政總署測繪處
Survey and Mapping Office, Lands Department
圖則由土地信息中心繪製
Plan Prepared by Land Information Centre
© 香港特別行政區政府 - 版權所有
Copyright reserved - Hong Kong SAR Government

新界 西貢 認可殯葬區
PERMITTED BURIAL GROUND, SAI KUNG, NEW TERRITORIES
地點編號 SK/64
SITE No. SK/64

檔案編號 File No. LD SMO/LIC 1/2/1/11
測量圖編號 Survey Sheet No. 8-SW-13D & 18B
發展藍圖編號 Layout Plan No.
參考圖編號 Reference Plan No.
圖則編號 PLAN No. LIC-SK-PBG052

日期 Date : 29/04/2011